


PREDALPSKE POKRAJINE

Nadmorska višina



1. Lega:

- J in V od alpskih pokrajin
- Obsegajo: - **Zahodno predalpsko hribovje**
 - **Vzhodno predalpsko hribovje**
 - **Severovzhodno predalpsko hribovje**
 - **predalpske kotline** (**Zapiši jih U 99**)
- Med hribovitimi predeli so globoko vrezane rečne doline: (**zapiši te reke**).

2. Površje

- pestra kamninska sestava
 - » v dolinah prevladujejo mehkejše kamnine (rečni nanosi, nesprijete kamnine)
 - » vrhovi so grajeni iz odpornejših kamnin (apnenci, dolomit, magmatske in metamorfne)
- hribovje je poraslo do vrhov (pod gozdno mejo)

3. Podnebje

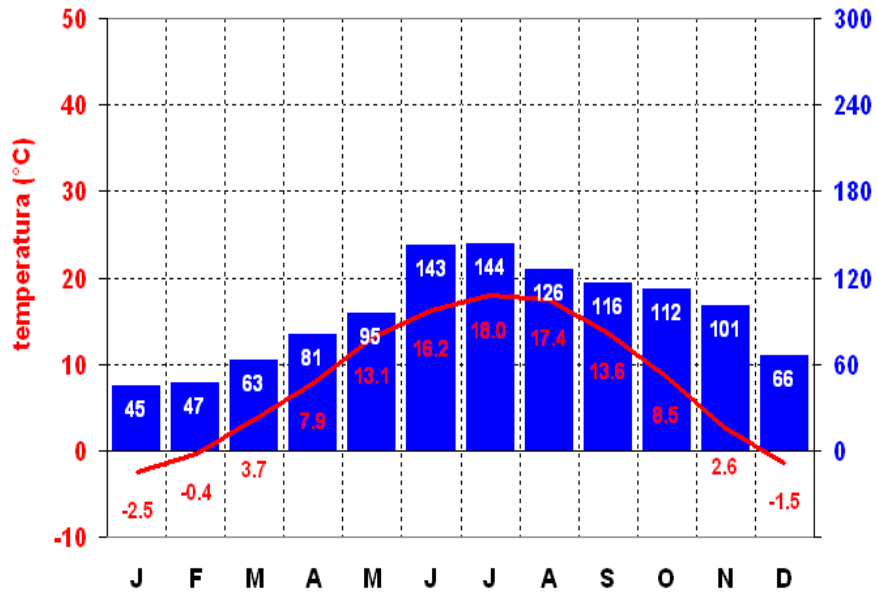
- Prevladuje **zmerno celinsko podnebje**
- V kotlinah je pozimi pogost pojav **inverzija**.
- Tam je gostota prebivalstva, industrije, energetskih objektov tudi največja, zato so ta območja največje onesnaženosti zraka v SLO.

Šmartno pri Slovenj Gradcu (455 m)

8.1 °C

1971–2000

1139 mm

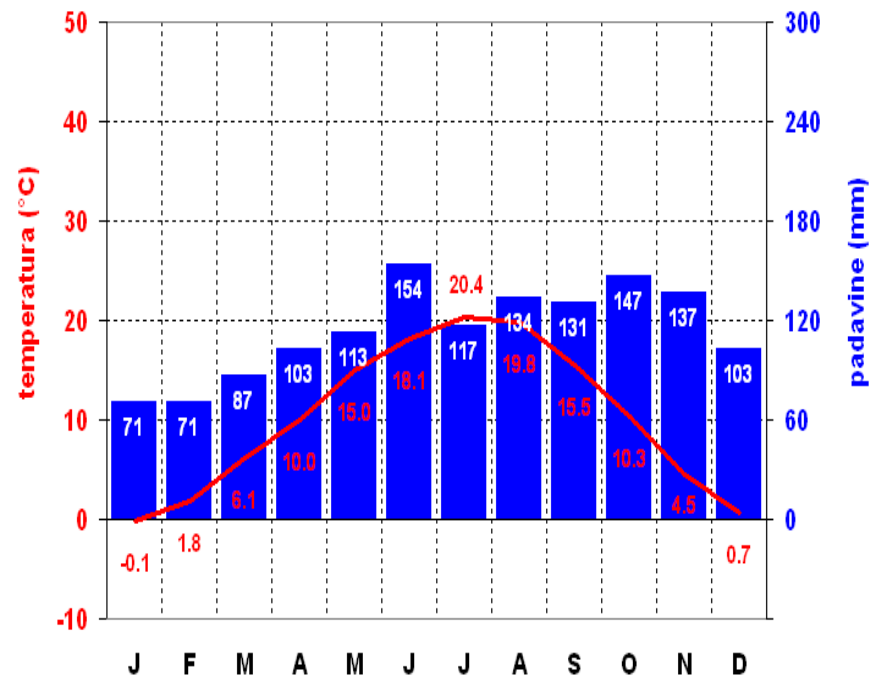


Ljubljana (299 m)

10.2 °C

1971–2000

1368 mm

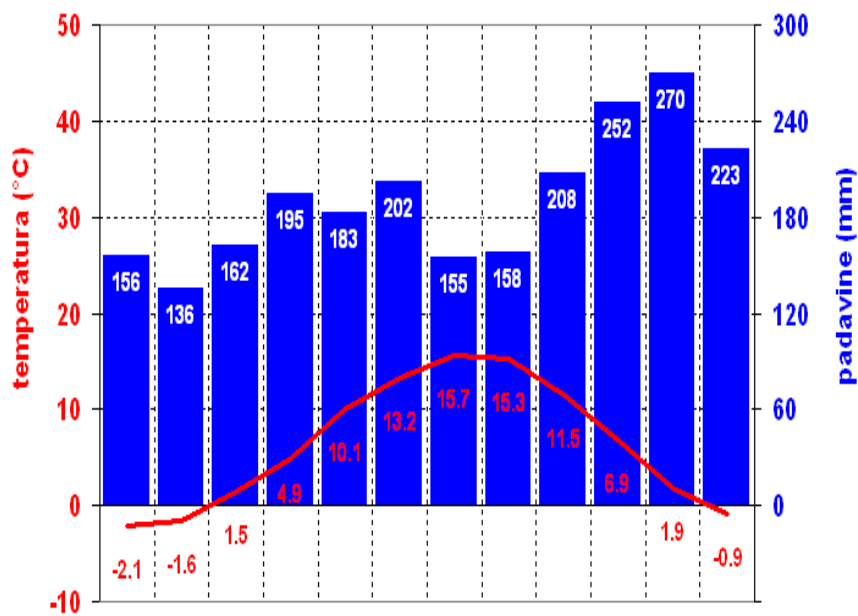


Vojsko (1067 m)

6.4 °C

1971–2000

2301 mm



4. Gospodarsko izkoriščanje

- Gozdovi na območjih poselitve izkrčeni (prisojna pobočja, doline in kotline). V ozkih dolinah so ugodne možnosti za hidroenergijo (Soča, Drava).
- Gosto poseljene so doline in kotline (gručasta naselja) ter prisojna pobočja hribovij (zaselki in samotne kmetije).
- V **kotlinah** so večja industrijska središča in storitvene dejavnosti, v **hribovju** živinoreja in izkoriščanje gozdov.

Zahodno predalpsko hribovje

Obsega naslednje hribovite pokrajine:

- Tolminsko hribovje*
- Cerkljansko in Idrijsko hribovje*
- Polhograjsko in Škofjeloško hribovje*


Reke: - oglej si zemljevid in izpiši reke

Poselitev: - zlasti v dolinah in kotlinah, hribovita območja se praznijo (zaselki, samotne kmetije)

- večja naselja zapiši!



Tolmin v ozadju in Most na Soči v ospredju (izliv Idrijce v Sočo)



Idrija se je razvila zaradi izkoriščanja živega srebra



Škofja Loka ob sotočju Sore Poljanščice in Sore Selščice



Značilna hribovita pokrajina s kopastimi pogozenimi vrhovi, samotnimi kmetijami, globokimi dolinami s strmimi pobočji



Pogled na gozdnato pokrajino proti jugu z Bohinjskega sedla (v ozadju desno smučišče Cerkno, najvišji vrh pa je Porezen v Cerkljanskem hribovju)

Vzhodno predalpsko hribovje

- obsega Posavsko hribovje med LJ kotlino in reko Sotlo
- **Reke:** kateri dve reki sta pomembni v tem delu?
- **Prehodnost:**

železniški promet – ob rekah s križiščem v Zidanem Mostu

cestni – čez Trojane in Črni Graben

Zidani Most je slovensko železniško križišče – tam kjer se Savinja izliva
v Savo



Zidani Most



V dolini Save je pri Trbovljah postavljen najvišji dimnik v Evropi;

Zakaj ravno tukaj in zakaj ravno ta visok?

Severovzhodno predalpsko hribovje

- Pohorsko Podravje
- Vitanjske Karavanke
- Velenjska kotlina
- Zgornja Savinjska dolina

- Reke: **kater**e reke tečejo v tej pokrajini?
- večja mesta – **katera** so večja mesta?



V Velenjski kotlini je največja slovenska elektrarna – TE Šoštanj



Pogled na Velenjsko kotlino iz zahodu proti vzhodu: v ospredju Šoštanj in TE Šoštanj, sledijo ugrezninska jezera ter v ozadju mesto Velenje



Od Dravograda naprej teče Drava po ozki dolini, ki ločuje Pohorje (na jugu) in Kozjak (na severu).

Pohorje je edino slovensko hribovje, grajeno iz magmatskih in metamorfnih kamnin.

Vrhovi so kopasti, in poraščeni z gozdom (kjer ni bilo posekano za gospodarske dejavnosti)

